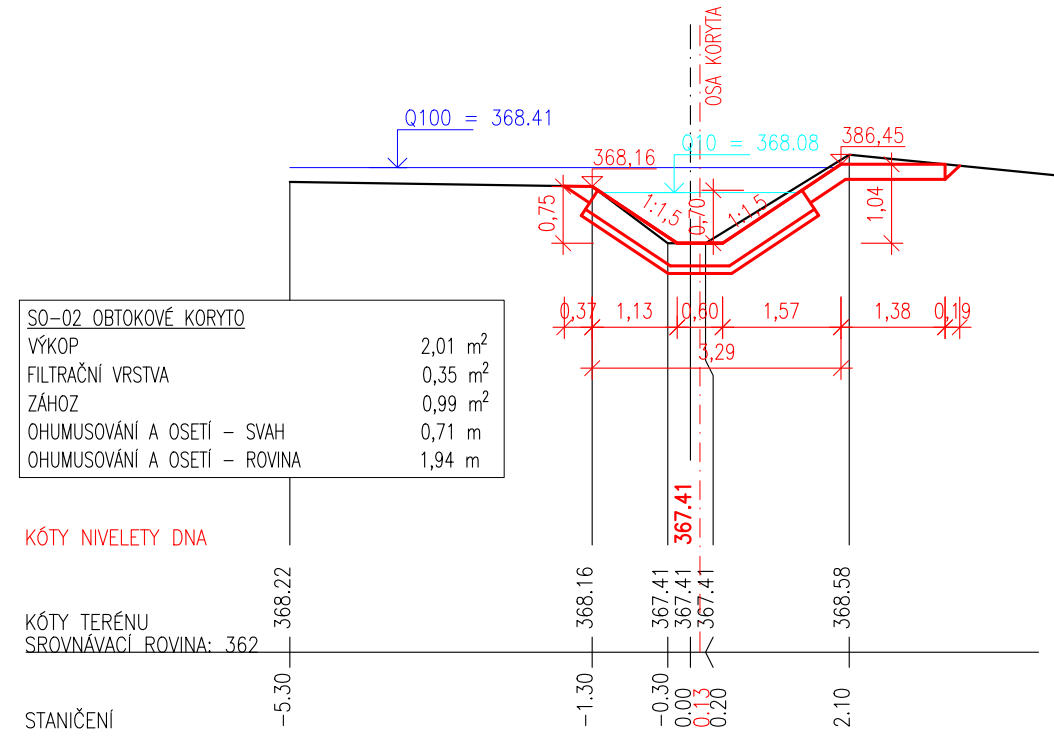
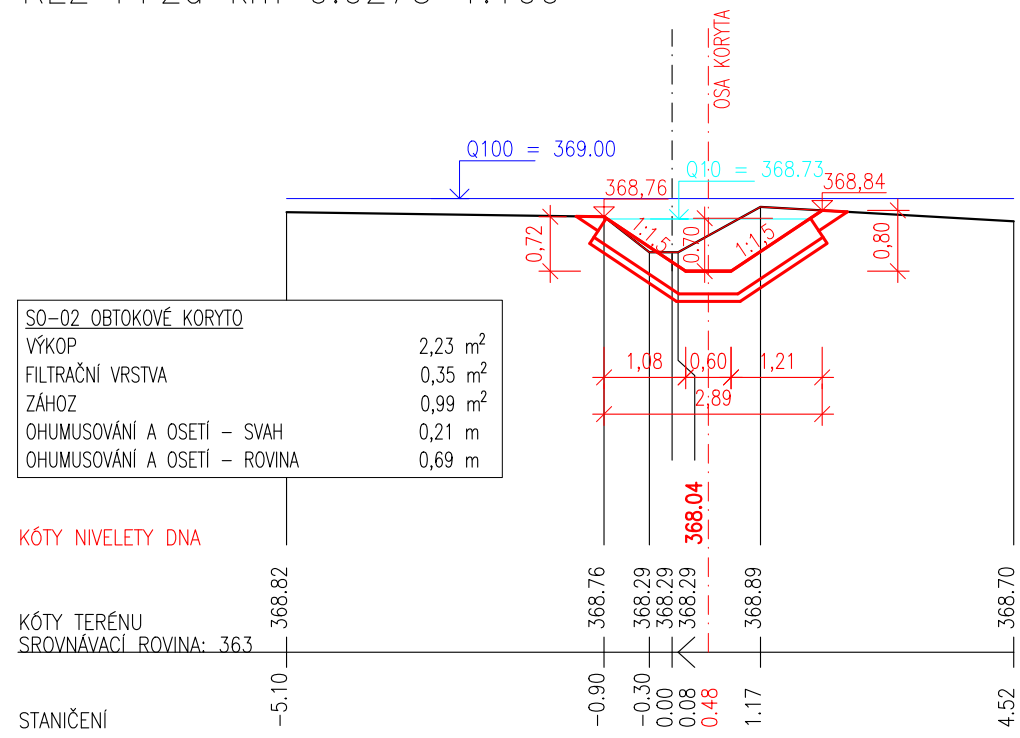


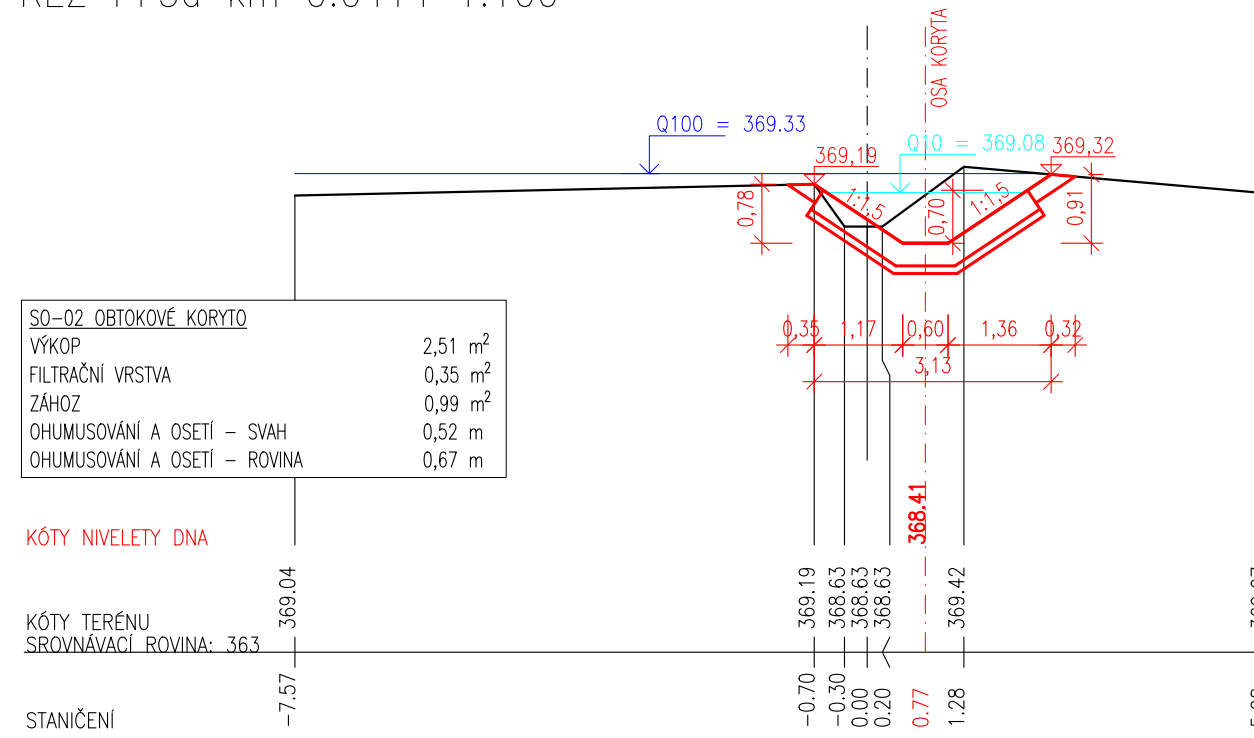
ŘEZ PF1a km 0.0037 1:100



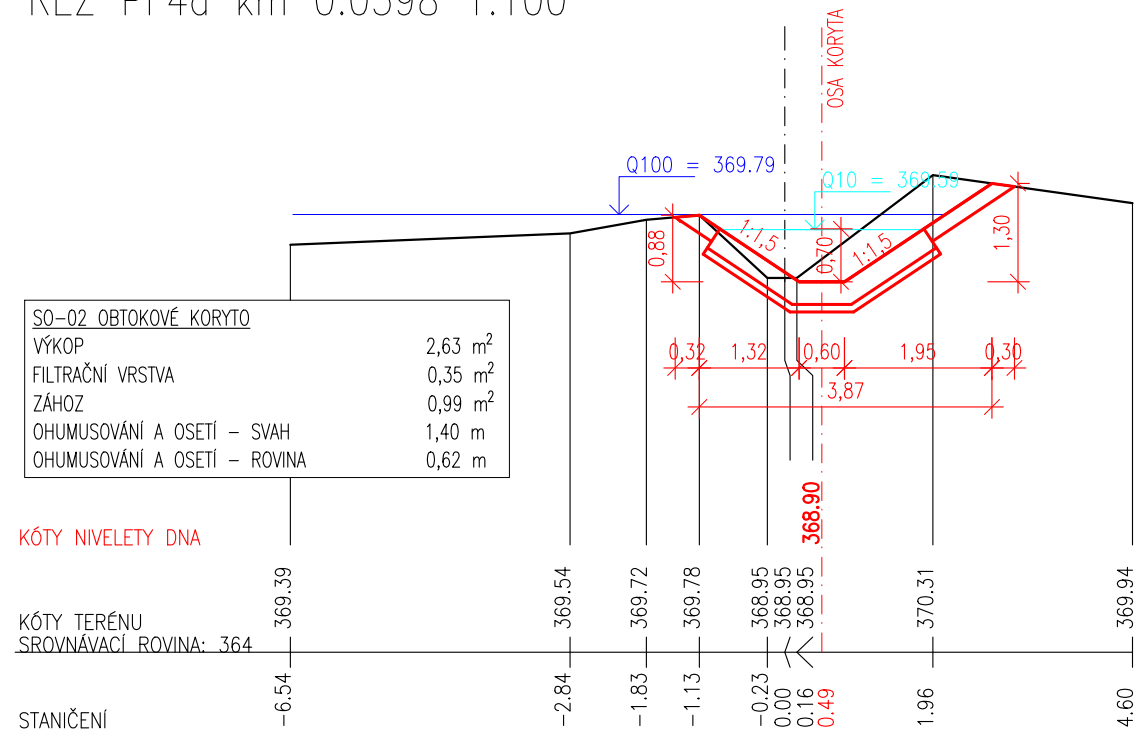
ŘEZ PF2a km 0.0275 1:100



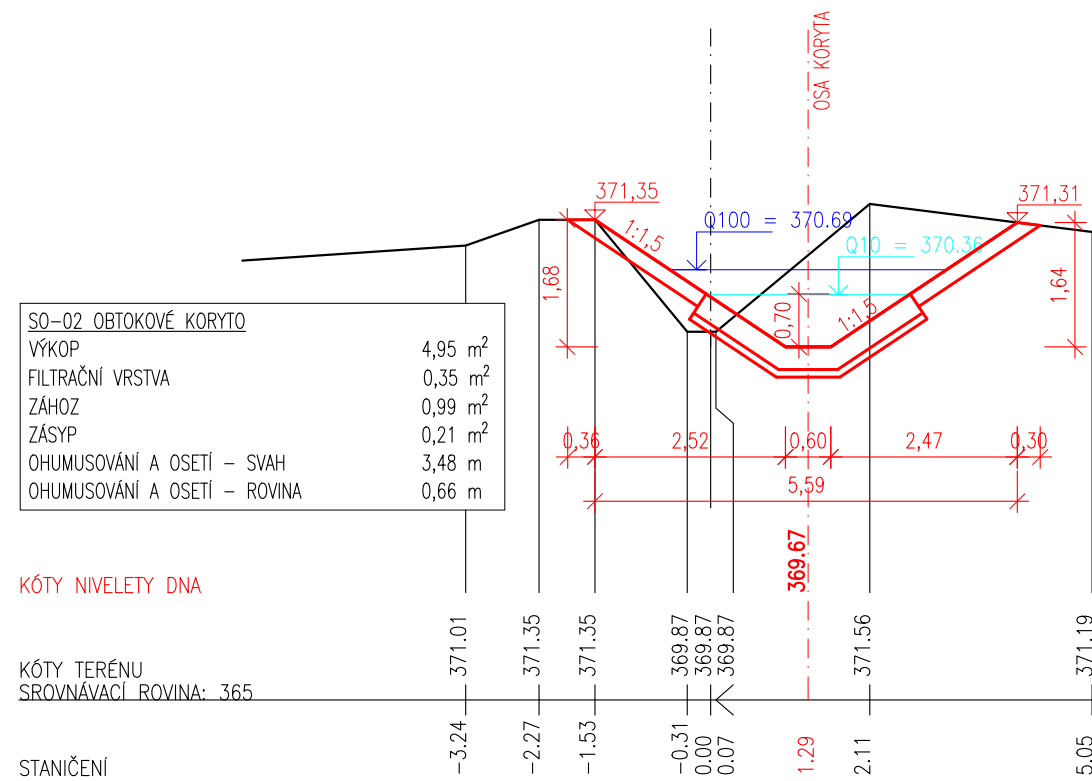
ŘEZ PF3a km 0.0414 1:100



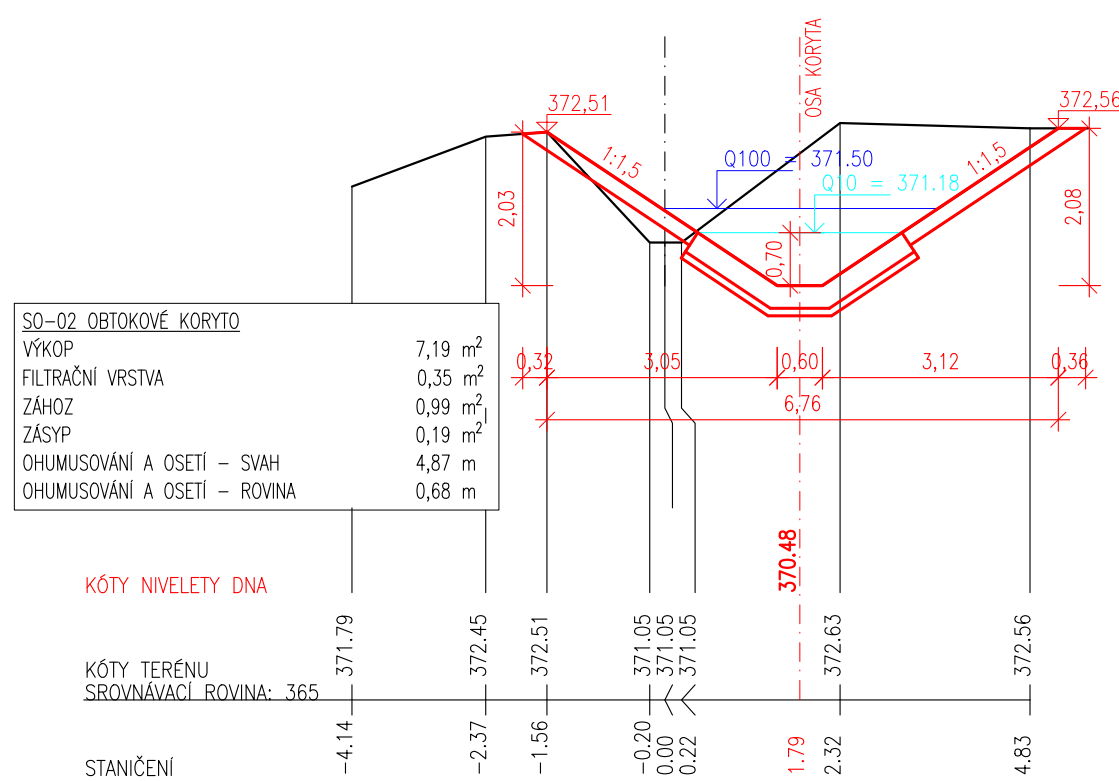
ŘEZ PF4a km 0.0598 1:100



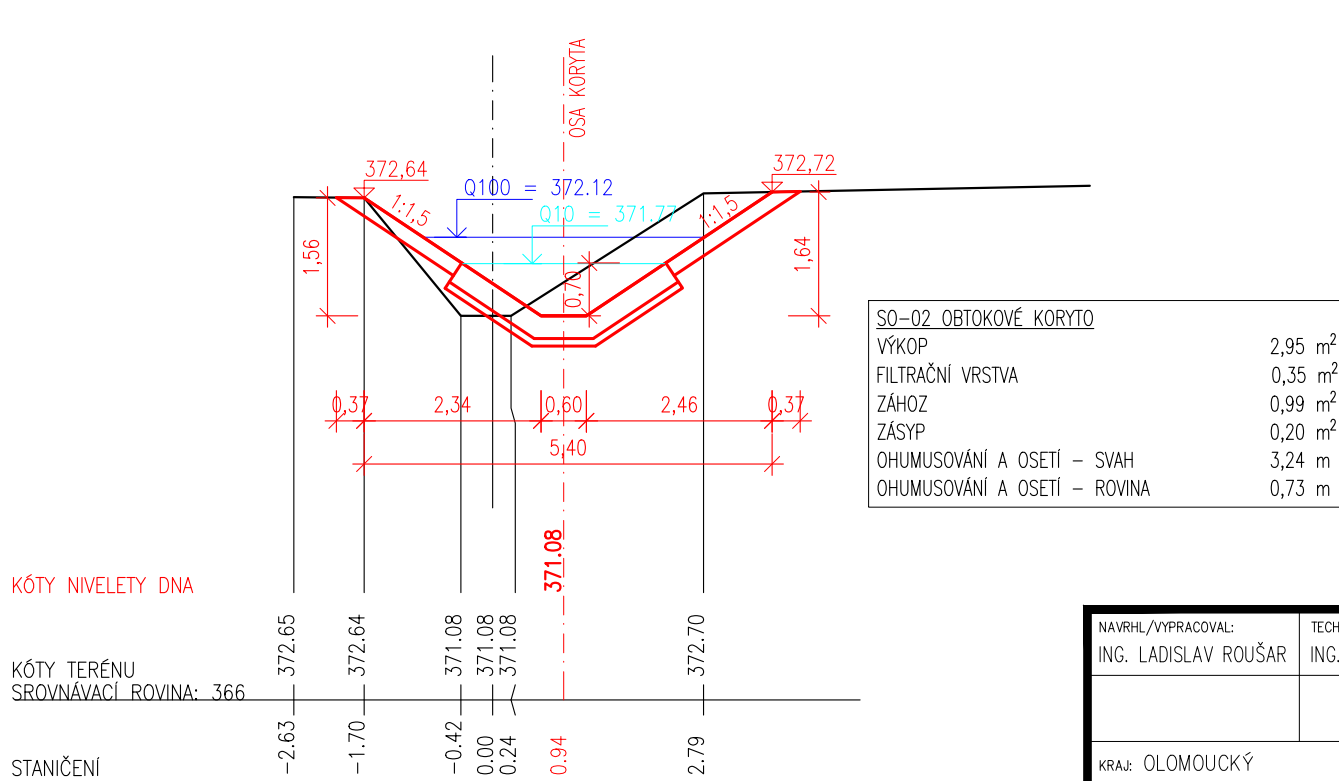
ŘEZ PF5a km 0.0886 1:100




ŘEZ PF6a km 0.1190 1:100



ŘEZ PF7a km 0.1417 1:100



NAVRHL/VYPRACOVAL: ING. LADISLAV ROUŠAR	TECHNICKÁ KONTROLA: ING. LADISLAV ROUŠAR	ZODPOVĚDNÝ PROJEKTANT: ING. LADISLAV ROUŠAR	VEDOUcí PROJEKTANT: ING. LADISLAV ROUŠAR	 VHRoušar, s.r.o. Rybitví 294, 533 54 Rybitví IČ: 05968551, TEL.: 773 085 535
KRAJ: OLOMOUCKÝ		KATASTR. OZEMÍ: HRADEC U JESENÍKA		
INVESTOR: Povodí Odry, s. p. Varenská 3101/49, 702 00 Ostrava				DATUM: 06/2021
AKCE: ÚPRAVA DVT 10210410 HRADEC-NOVÁ VES Ř. KM 0,300 - 0,600 - DPS				STUPEŇ: DPS
SO-02 OBTOKOVÉ KORYTO PŘÍČNÉ PROFILY OBTOKOVÉHO KORYTA				FORMÁT: 3xA4
				MĚŘÍTKO: 1:100
				ČÍSLO PŘÍLOHY: D.2.6.